

УТВЕРЖДАЮ

Руководитель УСЗН

С.В. Бочагова

УПРАВЛЕНИЕ

СОЦИАЛЬНОЙ

ЗАЩИТЫ

НАСЕЛЕНИЯ

2017 г.

## ПАСПОРТ ДОСТУПНОСТИ

объекта социальной инфраструктуры (ОСИ)

№ 2

### 1. Общие сведения об объекте

1.1. Наименование (вид) объекта: **муниципальное бюджетное общеобразовательное учреждение «Звездненская средняя общеобразовательная школа» Кемеровского муниципального района.**

1.2. Адрес объекта: Кемеровская область, Кемеровский район, п.Звездный, ул.Школьная, д.9.

1.3. Сведения о размещении объекта:

- отдельно стоящее здание 2 этажей, 1886,1 кв.м

- часть здания \_\_\_\_\_ этажей (или на \_\_\_\_\_ этаже), \_\_\_\_\_ кв.м

- наличие прилегающего земельного участка (да, нет); **1,27 га**

1.4. Год постройки здания **1967**, последнего капитального ремонта нет.

1.5. Дата предстоящих плановых ремонтных работ: текущего - июль 2017 г., капитального не планируется.

### Сведения об организации, расположенной на объекте

1.6. Название организации (учреждения), (полное юридическое наименование – согласно Уставу, краткое наименование) **муниципальное бюджетное общеобразовательное учреждение «Звездненская средняя общеобразовательная школа» Кемеровского муниципального района.**

1.7. Юридический адрес организации (учреждения) Кемеровская область, Кемеровский район, п.Звездный, ул.Школьная, д.9.

1.8. Основание для пользования объектом **оперативное управление.**

1.9. Форма собственности (государственная, негосударственная) **государственная.**

1.10. Территориальная принадлежность (*федеральная, региональная, муниципальная*) **муниципальная.**

1.11. Вышестоящая организация (*наименование*) Управление образования администрации Кемеровского муниципального района.

1.12. Адрес вышестоящей организации, другие координаты **г.Кемерово, ул.Терешковой, д.30 А.**

### 2. Характеристика деятельности организации на объекте (по обслуживанию населения)

2.1 Сфера деятельности (здравоохранение, образование, социальная защита, физическая культура и спорт, культура, связь и информация, транспорт, жилой фонд, потребительский рынок и сфера услуг, другое) **образование.**

2.2 Виды оказываемых услуг **образовательные услуги.**

2.3 Форма оказания услуг: (на объекте, с длительным пребыванием, в т.ч. проживанием, на дому, дистанционно) **на объекте, дистанционно.**

2.4 Категории обслуживаемого населения по возрасту: (дети, взрослые трудоспособного возраста, пожилые; все возрастные категории) **дети.**

2.5 Категории обслуживаемых инвалидов: *инвалиды, передвигающиеся на коляске, инвалиды с нарушениями опорно-двигательного аппарата; нарушениями зрения, нарушениями слуха, нарушениями умственного развития - инвалид, передвигающийся на кресло-коляске.*

2.6 Плановая мощность: посещаемость (количество обслуживаемых в день), вместимость, пропускная способность: **206 обучающихся в одну смену, в том числе 1 инвалид, передвигающийся на кресло-коляске**

2.7 Участие в исполнении ИПР инвалида, ребенка-инвалида (да, нет) **нет.**

### 3. Состояние доступности объекта

3.1 Путь следования к объекту пассажирским транспортом

(описать маршрут движения с использованием пассажирского транспорта)

**Подвоз детей осуществляется из п.Благодатный «школьным» автобусом,**

**рейсовый автобус № 120 д.п. Центральный г.Кемерово – п.Звездный – п.Благодатный**

**наличие адаптированного пассажирского транспорта к объекту нет.**

3.2 Путь к объекту от ближайшей остановки пассажирского транспорта:

3.2.1 расстояние до объекта от остановки транспорта **100 м**

3.2.2 время движения (пешком) не более **5 мин**

3.2.3 наличие выделенного от проезжей части пешеходного пути (да, нет),

3.2.4 Перекрестки: нерегулируемые; регулируемые, со звуковой сигнализацией, таймером; **нет**

3.2.5 Информация на пути следования к объекту: *акустическая, тактильная, визуальная; нет*

3.2.6 Перепады высоты на пути: *есть, нет*

**Доступ в школу инвалида на кресле-коляске, осуществляется посредством складного пандуса.**

3.3 Организация доступности объекта для инвалидов – форма обслуживания\*

№№ п/п	Категория инвалидов (вид нарушения)	Вариант организации доступности объекта (формы обслуживания)*
1.	<b>Все категории инвалидов и МГН</b>	
	<i>в том числе инвалиды:</i>	
2	передвигающиеся на креслах-колясках	Б
3	с нарушениями опорно-двигательного аппарата	Б
4	с нарушениями зрения	ДУ
5	с нарушениями слуха	ДУ
6	с нарушениями умственного развития	А

\* - указывается один из вариантов: «А», «Б», «ДУ», «ВНД»

### 3.4 Состояние доступности основных структурно-функциональных зон

№ № п \п	Основные структурно-функциональные зоны	Состояние доступности, в том числе для основных категорий инвалидов**
1	Территория, прилегающая к зданию (участок)	ДП-В
2	Вход (входы) в здание (расширены и обозначены кругами желтого цвета)	ДЧ-И (К, О, У, Г)
3	Путь (пути) движения внутри здания (в т.ч. пути эвакуации)	ДЧ-И (К, О, У, Г)
4	Зона целевого назначения здания (целевого посещения объекта)	ДЧ-И (К, О, У)
5	Санитарно-гигиенические помещения	ДП-В (на 1-м этаже)
6	Система информации и связи (на всех зонах)	ДУ
7	Пути движения к объекту (от остановки транспорта)	ДП-В

\*\* Указывается: **ДП-В** - доступно полностью всем; **ДП-И** (К, О, С, Г, У) – доступно полностью избирательно (указать категории инвалидов); **ДЧ-В** - доступно частично всем; **ДЧ-И** (К, О, С, Г, У) – доступно частично избирательно (указать категории инвалидов); **ДУ** - доступно условно, **ВНД** – временно недоступно

**3.5. ИТОГОВОЕ ЗАКЛЮЧЕНИЕ о состоянии доступности ОСИ:** объект доступен для детей школьного возраста, в том числе инвалидам-колясочникам, с нарушением опорно-двигательного аппарата.

## 4. Управленческое решение

### 4.1. Рекомендации по адаптации основных структурных элементов объекта

№ № п \п	Основные структурно-функциональные зоны объекта	Рекомендации по адаптации объекта (вид работы)*
1	Территория, прилегающая к зданию (участок)	не нуждается
2	Вход (входы) в здание	не нуждается
3	Путь (пути) движения внутри здания (в т.ч. пути эвакуации)	индивидуальное решение с ТСП
4	Зона целевого назначения здания (целевого посещения объекта)	организация альтернативной формы обслуживания
5	Санитарно-гигиенические помещения	не нуждается
6	Система информации на объекте (на всех зонах)	индивидуальное решение с ТСП
7	Пути движения к объекту (от остановки транспорта)	не нуждается
8	<b>Все зоны и участки</b>	Организационные мероприятия, индивидуальное решение с ТСП

\*- указывается один из вариантов (видов работ): не нуждается; ремонт (текущий, капитальный); индивидуальное решение с ТСР; технические решения невозможны – организация альтернативной формы обслуживания

4.2. Период проведения работ планируется в 2019 году. В рамках исполнения распоряжения администрации Кемеровского муниципального района от 12.12.2016 №464-р «Об утверждении плана мероприятий («Дорожная карта») по повышению значений показателей доступности для инвалидов объектов и услуг в приоритетных сферах жизнедеятельности инвалидов и других маломобильных групп населения Кемеровского муниципального района на 2016-2020 годы».

(указывается наименование документа: программы, плана)

4.3 Ожидаемый результат (по состоянию доступности) после выполнения работ по адаптации объект доступен полностью всем (ДП-В).

Оценка результата исполнения программы, плана (по состоянию доступности) \_\_\_\_\_

4.4. Для принятия решения требуется, не требуется (нужное подчеркнуть):

Согласование \_\_\_\_\_

Имеется заключение уполномоченной организации о состоянии доступности объекта (наименование документа и выдавшей его организации, дата), прилагается \_\_\_\_\_

4.5. Информация размещена (обновлена) на Карте доступности субъекта РФ дата  
30.03.2017 zhit-vmeste.ru

(наименование сайта, портала)

#### 5. Особые отметки

Паспорт сформирован на основании

1. Анкеты (информации об объекте) от «28» 02 20 17 г.,

2. Акта обследования объекта: № акта 2 от «14» 03 20 17 г.

3. Решения Комиссии \_\_\_\_\_ от «14» 03 20 17 г.

УТВЕРЖДАЮ

Руководитель УСЗН

С.В. Бочагова



**АКТ ОБСЛЕДОВАНИЯ**

**объекта социальной инфраструктуры  
К ПАСПОРТУ ДОСТУПНОСТИ ОСИ**

№ 2

Кемеровский район

« 14 » 03 2017 г.

Наименование территориального образования субъекта РФ

**1. Общие сведения об объекте**

1.1. Наименование (вид) объекта: муниципальное бюджетное общеобразовательное учреждение «Звездненская средняя общеобразовательная школа» Кемеровского муниципального района.

1.2. Адрес объекта : Кемеровская область, Кемеровский район, п.Звездный, ул.Школьная, д.9.

1.3. Сведения о размещении объекта:

- отдельно стоящее здание 2 этажей, 1886,1 кв.м

- наличие прилегающего земельного участка (да, нет); 1,27 кв.м

1.4. Год постройки здания 1967, последнего капитального ремонта нет.

1.5. Дата предстоящих плановых ремонтных работ: текущего - июль 2017 г., капитального не планируется.

**Сведения об организации, расположенной на объекте**

1.6. Название организации (учреждения), (полное юридическое наименование – согласно Уставу, краткое наименование) муниципальное бюджетное общеобразовательное учреждение «Звездненская средняя общеобразовательная школа» Кемеровского муниципального района.

1.7. Юридический адрес организации (учреждения) Кемеровская область, Кемеровский район, п.Звездный, ул.Школьная, д.9.

1.8. Основание для пользования объектом оперативное управление.

1.9. Форма собственности (государственная, негосударственная) государственная.

1.10. Территориальная принадлежность (федеральная, региональная, муниципальная) муниципальная.

1.11. Вышестоящая организация (наименование) Управление образования администрации Кемеровского муниципального района.

1.12. Адрес вышестоящей организации, другие координаты г.Кемерово, ул.Терешковой, д.30 А.

## 2. Характеристика деятельности организации на объекте.

2.1 Сфера деятельности (здравоохранение, образование, социальная защита, физическая культура и спорт, культура, связь и информация, транспорт, жилой фонд, потребительский рынок и сфера услуг, другое) **образование.**

2.2 Виды оказываемых услуг **образовательные услуги.**

2.3 Форма оказания услуг: (на объекте, с длительным пребыванием, в т.ч. проживанием, на дому, дистанционно) **на объекте, дистанционно.**

2.4 Категории обслуживаемого населения по возрасту: (дети, взрослые трудоспособного возраста, пожилые; все возрастные категории) **дети.**

2.5 Категории обслуживаемых инвалидов: *инвалиды, передвигающиеся на коляске, инвалиды с нарушениями опорно-двигательного аппарата; нарушениями зрения, нарушениями слуха, нарушениями умственного развития - инвалид, передвигающийся на кресло-коляске.*

2.6 Плановая мощность: посещаемость (количество обслуживаемых в день), вместимость, пропускная способность: **206 обучающихся в одну смену, в том числе 1 инвалид, передвигающийся на кресло-коляске**

2.7 Участие в исполнении ИПР инвалида, ребенка-инвалида (да, нет) **нет.**

## 3. Состояние доступности объекта

### 3.1 Путь следования к объекту пассажирским транспортом

(описать маршрут движения с использованием пассажирского транспорта)

**Подвоз детей осуществляется из п.Благодатный «школьным» автобусом,**

**рейсовый автобус № 120 д.п. Центральный г.Кемерово – п.Звездный – п.Благодатный**

**наличие адаптированного пассажирского транспорта к объекту нет.**

### 3.2 Путь к объекту от ближайшей остановки пассажирского транспорта:

3.2.1 расстояние до объекта от остановки транспорта **100 м**

3.2.2 время движения (пешком) не более **5 мин**

3.2.3 наличие выделенного от проезжей части пешеходного пути (**да, нет**),

3.2.4 Перекрестки: *нерегулируемые; регулируемые, со звуковой сигнализацией, таймером;* **нет**

3.2.5 Информация на пути следования к объекту: *акустическая, тактильная, визуальная;* **нет**

3.2.6 Перепады высоты на пути: *есть, нет* **Доступ в школу инвалида на кресле-коляске, осуществляется посредством складного пандуса.**

### 3.3 Организация доступности объекта для инвалидов – форма обслуживания

№№ п/п	Категория инвалидов (вид нарушения)	Вариант организации доступности объекта (формы обслуживания)*
1.	<b>Все категории инвалидов и МГН</b>	
	<i>в том числе инвалиды:</i>	
2	передвигающиеся на креслах-колясках	Б
3	с нарушениями опорно-двигательного аппарата	Б
4	с нарушениями зрения	ДУ

5	с нарушениями слуха	ДУ
6	с нарушениями умственного развития	А

\* - указывается один из вариантов: «А», «Б», «ДУ», «ВНД»

### 3.4 Состояние доступности основных структурно-функциональных зон

№№ п/п	Основные структурно-функциональные зоны	Состояние доступности, в том числе для основных категорий инвалидов**
1	Территория, прилегающая к зданию (участок)	ДП-В
2	Вход (входы) в здание	ДЧ-И (К, О, У, Г)
3	Путь (пути) движения внутри здания (в т.ч. пути эвакуации)	ДЧ-И (К, О, У, Г)
4	Зона целевого назначения здания (целевого посещения объекта)	ДЧ-И (К, О, У)
5	Санитарно-гигиенические помещения	ДП-В (на 1-м этаже)
6	Система информации и связи (на всех зонах)	ДУ
7	Пути движения к объекту (от остановки транспорта)	ДП-В

\*\* Указывается: **ДП-В** - доступно полностью всем; **ДП-И** (К, О, С, Г, У) – доступно полностью избирательно (указать категории инвалидов); **ДЧ-В** - доступно частично всем; **ДЧ-И** (К, О, С, Г, У) – доступно частично избирательно (указать категории инвалидов); **ДУ** - доступно условно, **ВНД** – недоступно

**3.5. ИТОГОВОЕ ЗАКЛЮЧЕНИЕ о состоянии доступности ОСИ:** объект доступен для детей школьного возраста, в том-числе инвалидам-колясочникам, с нарушением опорно-двигательного аппарата.

### 4. Управленческое решение (проект)

#### 4.1. Рекомендации по адаптации основных структурных элементов объекта:

№№ п/п	Основные структурно-функциональные зоны объекта	Рекомендации по адаптации объекта (вид работы)*
1	Территория, прилегающая к зданию (участок)	не нуждается
2	Вход (входы) в здание	не нуждается
3	Путь (пути) движения внутри здания (в т.ч. пути эвакуации)	индивидуальное решение с ТСП
4	Зона целевого назначения здания (целевого посещения объекта)	организация альтернативной формы обслуживания
5	Санитарно-гигиенические помещения	не нуждается
6	Система информации на объекте (на всех зонах)	индивидуальное решение с ТСП

7	Пути движения к объекту (от остановки транспорта)	не нуждается
8.	<b>Все зоны и участки</b>	Организационные мероприятия, индивидуальное решение с ТСР

\*- указывается один из вариантов (видов работ): не нуждается; ремонт (текущий, капитальный); индивидуальное решение с ТСР; технические решения невозможны – организация альтернативной формы обслуживания

4.2. Период проведения работ планируется в 2019 году. В рамках исполнения распоряжения администрации Кемеровского муниципального района от 12.12.2016 №464-р «Об утверждении плана мероприятий («Дорожная карта») по повышению значений показателей доступности для инвалидов объектов и услуг в приоритетных сферах жизнедеятельности инвалидов и других маломобильных групп населения Кемеровского муниципального района на 2016-2020 годы».

(указывается наименование документа: программы, плана)

4.3 Ожидаемый результат (по состоянию доступности) после выполнения работ по адаптации объект доступен полностью всем (ДП-В).

Оценка результата исполнения программы, плана (по состоянию доступности) \_\_\_\_\_

4.4. Для принятия решения требуется, не требуется (нужное подчеркнуть):

4.4.1. согласование на Комиссии \_\_\_\_\_

(наименование Комиссии по координации деятельности в сфере обеспечения доступной среды жизнедеятельности для инвалидов и других МГН)

4.4.2. согласование работ с надзорными органами (в сфере проектирования и строительства, архитектуры, охраны памятников, другое - указать)

4.4.3. техническая экспертиза; разработка проектно-сметной документации;

4.4.4. согласование с вышестоящей организацией (собственником объекта);

4.4.5. согласование с общественными организациями инвалидов \_\_\_\_\_;

4.4.6. другое \_\_\_\_\_

Имеется заключение уполномоченной организации о состоянии доступности объекта (наименование документа и выдавшей его организации, дата), прилагается

4.7. Информация может быть размещена (обновлена) на Карте доступности субъекта РФ

zhit-vmeste.ru



## 5. Особые отметки

### ПРИЛОЖЕНИЯ:

#### Результаты обследования:

- |  |             |
|--|-------------|
| 1. Территории, прилегающей к объекту       | на _____ л. |
| 2. Входа (входов) в здание                 | на _____ л. |
| 3. Путей движения в здании                 | на _____ л. |
| 4. Зоны целевого назначения объекта        | на _____ л. |
| 5. Санитарно-гигиенических помещений       | на _____ л. |
| 6. Системы информации (и связи) на объекте | на _____ л. |


Результаты фотофиксации на объекте \_\_\_\_\_ на \_\_\_\_\_ л.

Поэтажные планы, паспорт БТИ \_\_\_\_\_ на \_\_\_\_\_ л.

Другое (в том числе дополнительная информация о путях движения к объекту)


Руководитель  
рабочей группы:

Зам. начальника УСЗН по соц. вопросам Валишевская Н.В.  
(Должность, Ф.И.О.)

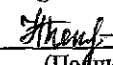
  
(Подпись)

Члены рабочей группы:

Начальник отдела социальных выплат и льгот Гаврилова О.А.  
(Должность, Ф.И.О.)

  
(Подпись)


Ведущий специалист отдела социальных выплат и льгот Петрова Н.Г.  
(Должность, Ф.И.О.)

  
(Подпись)

В том числе:


представители общественных  
организаций инвалидов

Председатель Кемеровской районной организации инвалидов  
ООО «Всероссийское общество инвалидов» Погорелко М.В.  
(Должность, Ф.И.О.)

  
(Подпись)

представители организации,  
расположенной на объекте

Директор ООО Бурашки А.Ю.  
(Должность, Ф.И.О.)

  
(Подпись)

\_\_\_\_\_  
(Должность, Ф.И.О.)

\_\_\_\_\_  
(Подпись)

Управленческое решение согласовано «\_\_\_» \_\_\_\_\_ 20\_\_ г. (протокол №\_\_\_)  
Комиссией по координации деятельности в сфере формирования доступной среды  
жизнедеятельности для инвалидов и других маломобильных групп населения в  
Кемеровском муниципальном районе.